

# ちずぶらり

絵地図とGPSで街あるき

## ちずぶらり


「ちずぶらり」は位置情報付きイラスト地図をあらゆる端末アプリに対して配信する世界初のモバイル向けプラットフォームです。

スマートフォン上で、絵地図や古地図上でGPSによる位置情報を表示します。

Webの編集ツールを提供しています。共通の絵地図や絵地図上のスポット情報を配信できます。

## 絵地図配信プラットフォーム

Stroly



● が現在位置

- スマホやWebで絵地図上に位置情報を表示
- すべてのデフォルメされた地図に対応
- 史跡観光情報を、写真・テキスト・音声・動画で表示
- クラウドからあらゆる端末・アプリに対して絵地図配信



ちずぶらりアプリは20種類！  
今後も配信端末とアプリを拡大！

Webサイトから絵地図投稿  
復興支援向け「震災記憶地図」



アプリ例:

- ✓ こちずぶらり
- ✓ 初三郎ぶらり
- ✓ 映画村ガイド
- ✓ 大阪あそび
- ✓ 京都ちずぶらり
- ✓ 奈良ぶらり
- ✓ 奈良マラソン(2011コースマップ)
- ✓ ジオパーク
- ✓ ジオアート
- ✓ ジオアート北海道の山々
- ✓ 小布施ちずぶらり
- ✓ 高遠ぶらり
- ✓ サンフランシスコ

オンラインエディタを使えば、簡単に絵地図に位置情報と史跡観光情報を付与することができます。アプリに連動したWebサイト「震災記憶地図」では一般からの東北復興向けの支援地図や航空写真、震災前の記憶をとどめるためにオンラインエディタを公開しています。投稿された地図はアプリで利用可能です。

「震災記憶地図」は無料配信中



ユーザが投稿した絵地図を使うことができる



Webサイトのユーザ投稿画面



http://eq.stroly.com

Stroly



Stroly

## 高遠ぶらりとは

高遠ぶらりは、古地図や絵巻物のはいったオリジナルアプリ。  
ゆがんだ絵図の上に現在地を表示します。

長野県伊那市高遠町の以下の地図を掲載しています。図書館を拠点に、毎月、ワークショップ形式でコンテンツが増えていきます。  
いろいろな年代の古地図が増えていきますのでお楽しみに。

### 【掲載地図】

- 池上秀欽作 旧高遠城之真景 [明治27年(1894年)]
- 城下町絵図 [元禄10年(1697年)]
- 高藩探勝 西高遠 [寛保3年(1743年)]
- 観光の伊那 (伊那市観光協会\_昭和初期)
- イラストマップ [平成23年(2011年)]

### 【アプリ特徴】

- 古地図とGPS情報を対応づけており、古地図上に現在地を表示します。
- GPS情報に基づき現在地が移動し古地図の上を歩いているような感覚を味わえます。
- 地図上のランドマークアイコンには付近の史跡情報が入っています。
- 観光イラストマップもGPS情報を対応づけて現在地を表示することはもちろん、飲食・宿泊・おみやげなどの観光情報も入手できます。
- 古地図、観光イラストマップとGoogle Mapsとの表示を切り替えることができます。



高遠ぶらり : iPhone/iPad向けアプリ AppStoreで無料配信中

伊那市立図書館

高遠ぶらり制作委員会 <http://takato-burari.info/>

ATR-Promotionsミュージアムメディア事業部 (高橋真知 machi@atr.jp)



## ちずぶらりが「ぶらリィ」に?!

Stroly

2011年11月5日6日、長野県伊那市 高遠秋まつりでラリー「高遠ぶらリィ」が行われました。iPadと古地図を片手に街中にリアルにとりつけられたランドマークピン（赤色）を指してラリーをしていきます。コンプリートするとオリジナルクリアフォルダがプレゼントされました！長野県内外140名が参加し大好評でした。

図書館受付ポイント。



街中に「ランドマークピン」がさりました。制作委員会によるお手製ピン！



年配の方たちもGPS機能付き古地図に「こういう時代かあ」と驚いたり「面白いねえ」と感心したり。



子どもはiPadにまず飛びついて「ねえ、まわろうよ！」とゲーム感覚で楽しんでくれる。



東高遠(お城)コースと西高遠(城下町)コース。歴史地図をもらったら、ランドマークピンを巡って置かれたシールを貼ります。完成したら特製絵図クリアファイルをもらえます！



高遠ぶらり：iPhone/iPad向けアプリ AppStoreで無料配信中

伊那市立図書館

高遠ぶらり制作委員会 <http://takato-burari.info/>

ATR-Promotionsミュージアムメディア事業部 (高橋真知 machi@atr.jp)

# こちずぶらり



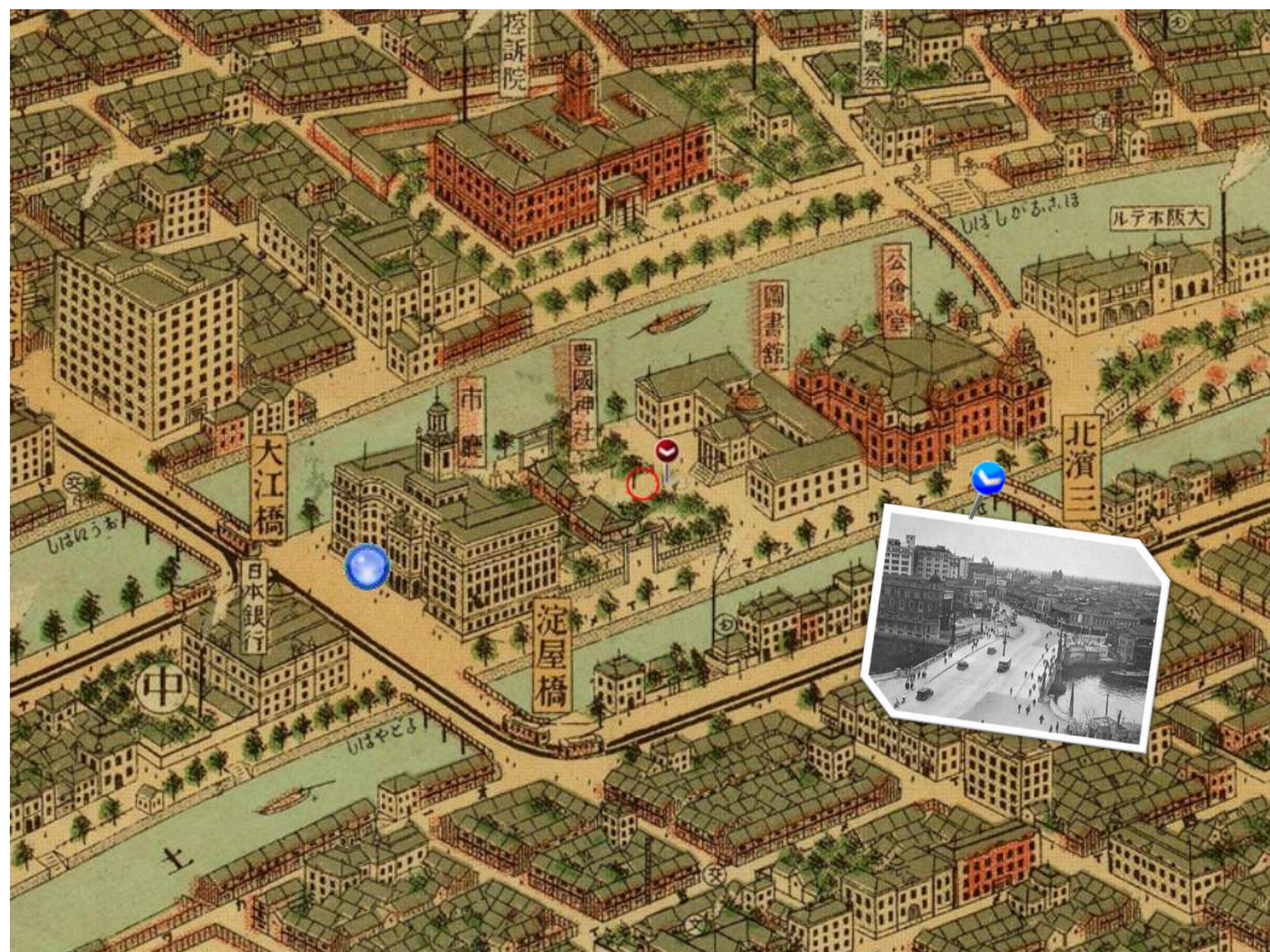
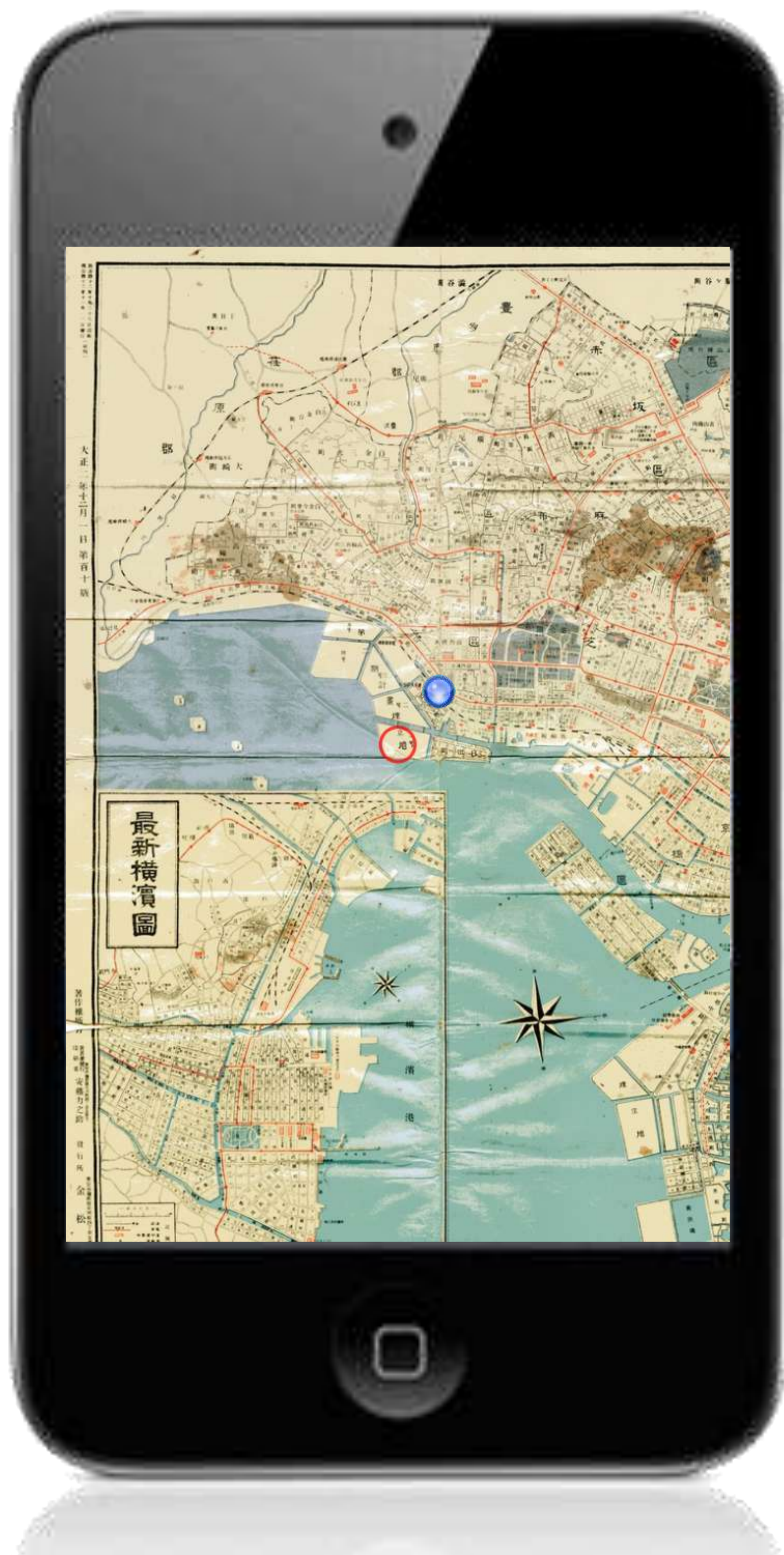
Stroly - Historic

Stroly 

## こちずぶらりで江戸に タイムスリップ！

世界の古地図や絵図をゆがめずにオリジナルのままのGPS連動で街歩きができます。

京都古地図に加えて、大阪パノラマ地図、東京全図、東京電車地図、銅版横浜地図のほかに世界の古地図が追加され、ロングセラーアプリです。



古地図ご提供：  
世界の有名コレクター  
David Rumsey氏  
国際日本文化研究センター様  
(株)武揚堂様



こちずぶらり：iPhone/iPad向けアプリ AppStoreで好評有料配信中

ATR-Promotionsミュージアムメディア事業部（高橋真知 machi@atr.jp）

# 震災記憶地図

## 地図アプリを復旧・復興に

—震災記憶地図—

### 東日本大震災復興に地図を投稿しよう

イラストマップやハザードマップなど、被災地を中心とした地図を掲載した専用アプリです。

アプリではオフラインで地図が使えるのでネットワークの入らない現地でも活用できます。サイトから地図の投稿が可能です。

支援地図以外に、震災の記憶を残す地図も投稿を受け付けています。

9月11日にリニューアルしました。

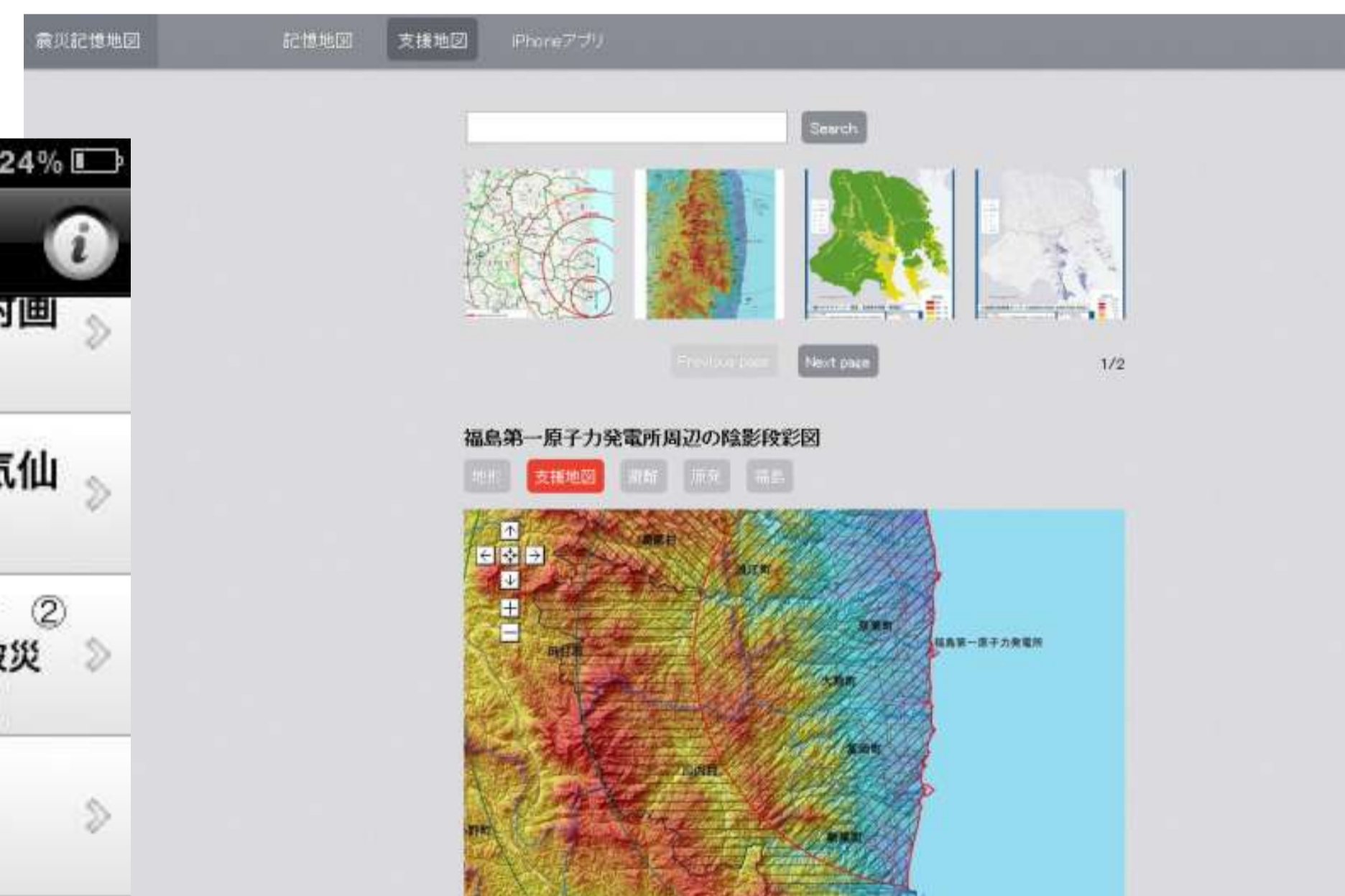


<http://eq.stroly.com>

ユーザが投稿した絵地図を使うことができる



Webサイトのユーザ投稿画面



誠 Biz.IDで紹介されました。

<http://bizmakoto.jp/bizid/articles/1109/12/news075.html>

**震災記憶地図：iPhone/iPad向けアプリ AppStoreで好評無料配信中**

企画・運営：ATR-Promotionsミュージアムメディア事業部

地図提供：北海道地図、国土地理院、東京大学地球環境工学研究グループ

協力：NTTコミュニケーションズオープンラボ